

Imaginarios sobre riesgos urbanos. Bogotá. Colombia

Presentado por: Yolanda Hernández

Docente Universidad Distrital Francisco José de Caldas. Facultad del Medio Ambiente y Recursos naturales



II Congreso Internacional de riesgos.

Coimbra. Portugal



Agradecimientos

Esta investigación se realizó con el apoyo científico y económico del Centro de investigaciones y Desarrollo Científico de la Universidad Distrital Francisco José de Caldas La autora agradece los aportes y la acogida que siempre mostraron los miembros de la Mesa Ambiental de Engativá, también a todos aquellos personajes que aportaron desde sus imaginarios y ópticas



Objetivos de la investigación

Explorar los imaginarios y prácticas cotidianas que tienen los grupos sociales sobre las amenazas naturales y antrópicas y su vulnerabilidad, estableciendo su posible incidencia en los procesos locales de desarrollo local y gestión del riesgo.

Plantear recomendaciones para el mejoramiento de la gestión local del riesgo.



Metodología

- El método de investigación esta basado en el **enfoque etnográfico**, ya que busca encontrar los imaginarios que tienen los habitantes de la localidad sobre los temas de amenazas naturales y antrópicas, sobre lo cual aún no hay documentación de referencia ni estudios particulares.



Metodología

- Teniendo en cuenta que se busca conocer los significados sociales de las prácticas cotidianas, la estrategia de investigación se complementa entre la **observación directa y los cuestionarios semi-estructurados y entrevistas abiertas**

Imaginarios y sociedad



Foto. Ciudad Bolivar. Bogotá. 2009

Castoriadis (1983,219) plantea que el imaginario es la **capacidad que tiene un grupo social** o una determinada sociedad y de la psique-soma **de generar, crear, imaginar su propio entramado simbólico**. Es una especie de cemento de la sociedad que refuerza órdenes sociales, por eso se habla de imaginario cuando se quiere hablar de algo inventado.




Imaginario y sociedad

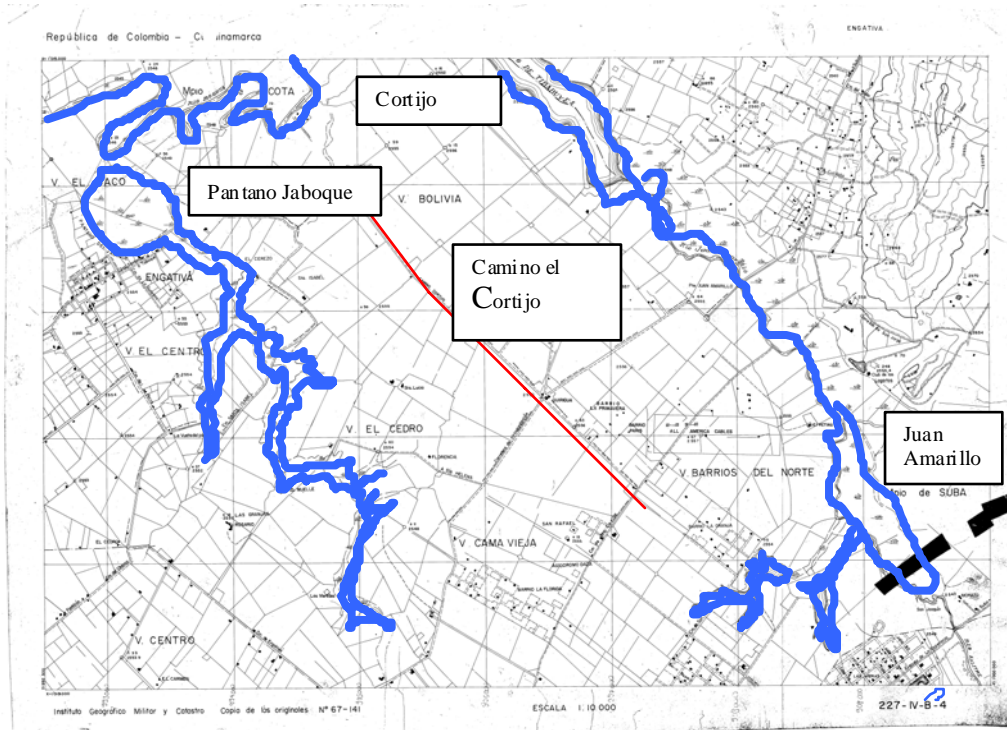
- **La construcción de imaginarios es compleja** dado que en ella intervienen factores como la información cultural, mitos, creencias, moda, medios de comunicación pero también factores internos como el **cerebro** primer factor determinante en dicha construcción.



El caso de estudio de la
localidad de Engativá. Bogotá.

- 
- Por su cercanía al río Bogotá Engativá sus suelos son de llanura aluvial susceptibles a sufrir inundaciones. En el siglo XIX el río Bogotá tenía un cauce de 87 metros de ancho, frente a los actuales 25 metros. La profundidad era de 4 metros en comparación con los 1.50 actuales” (Jaramillo, 2004, 29).
 - La zona tiene importantes humedales para la ciudad de Bogotá.

En el mapa se señalan los cuerpos de agua presentes en el territorio



Mapa 1 Estructura urbana Engativá
IGAC 1950 Escala 1:10.000




Probabilidad de ocurrencia de un sismo

- La localidad de Engativá, se encuentra asentada en suelos de origen fluvio-lacustre, prueba de ello es la presencia de humedales como Jaboque, Juan Amarillo y Santa Maria del Lago, en consecuencia sus suelos pueden tener un comportamiento con efectos no predecibles al momento de ocurrir un terremoto.



Humedales de Santa Maria y abajo
antigua zona de Humedal en Bonanza

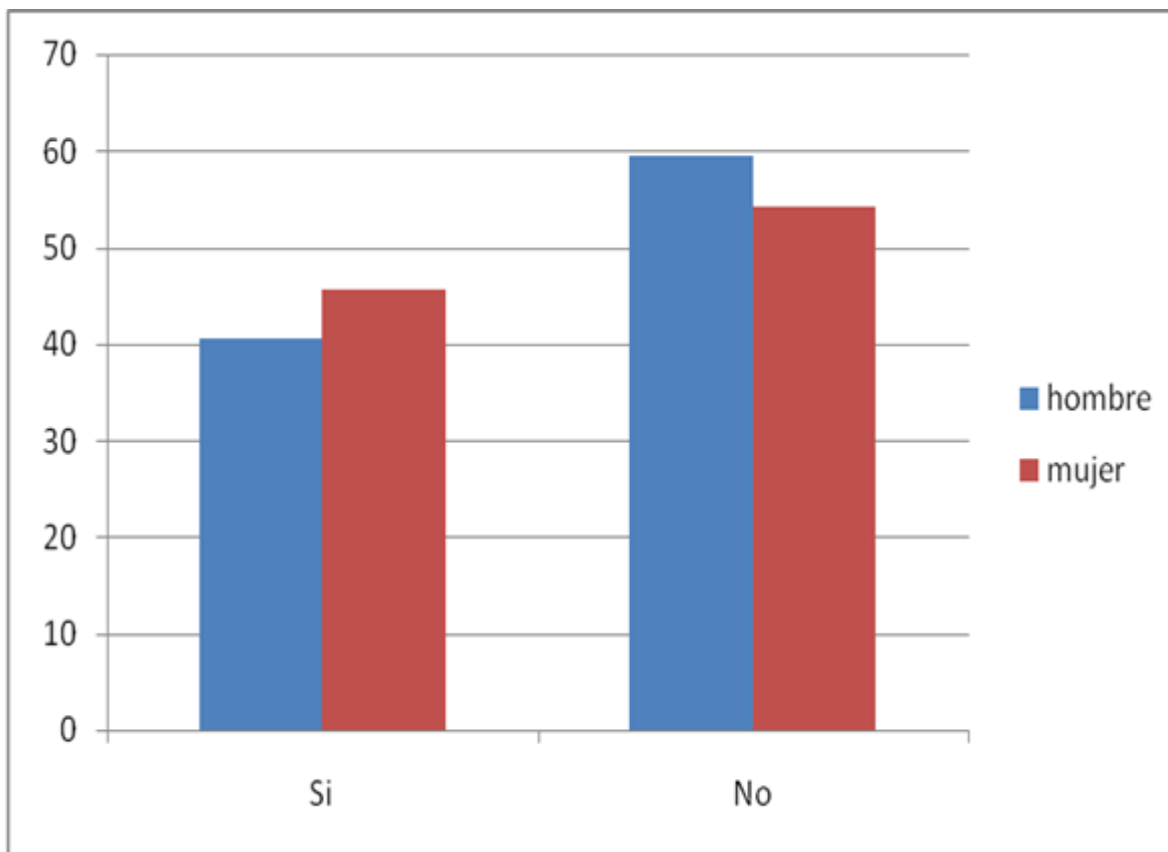




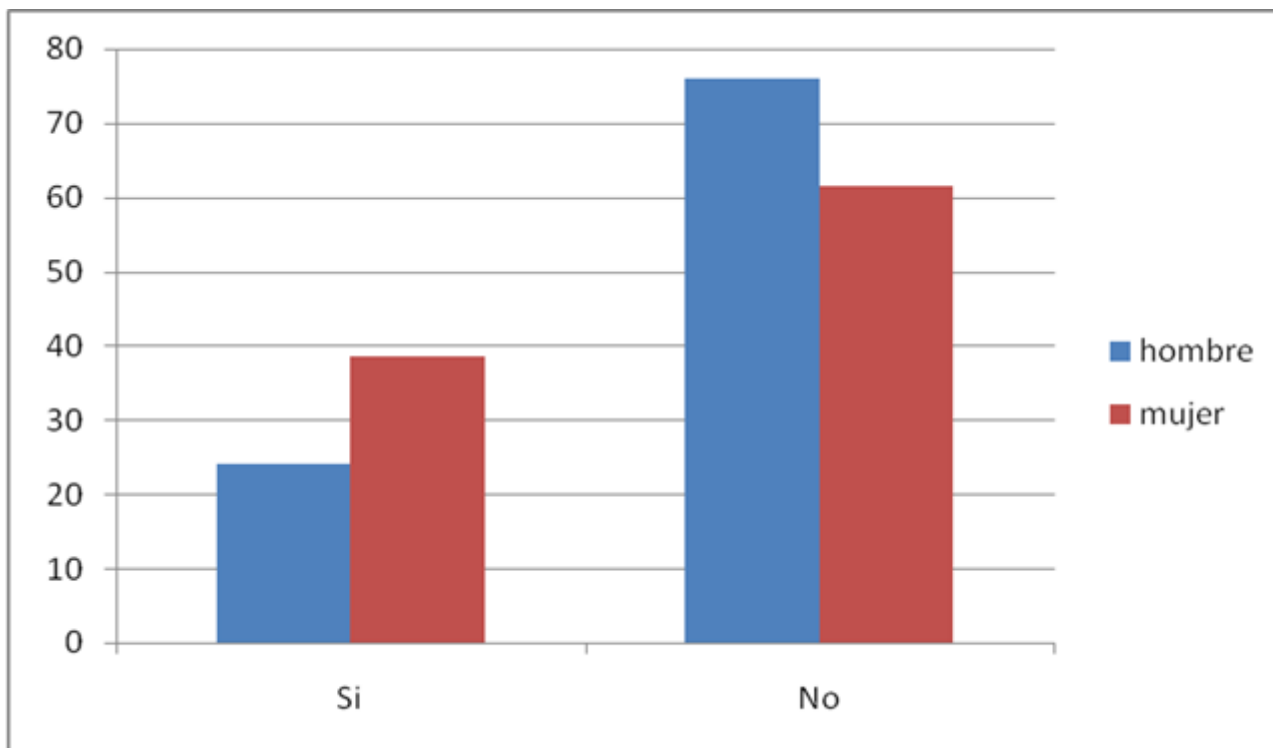
Algunos imaginarios



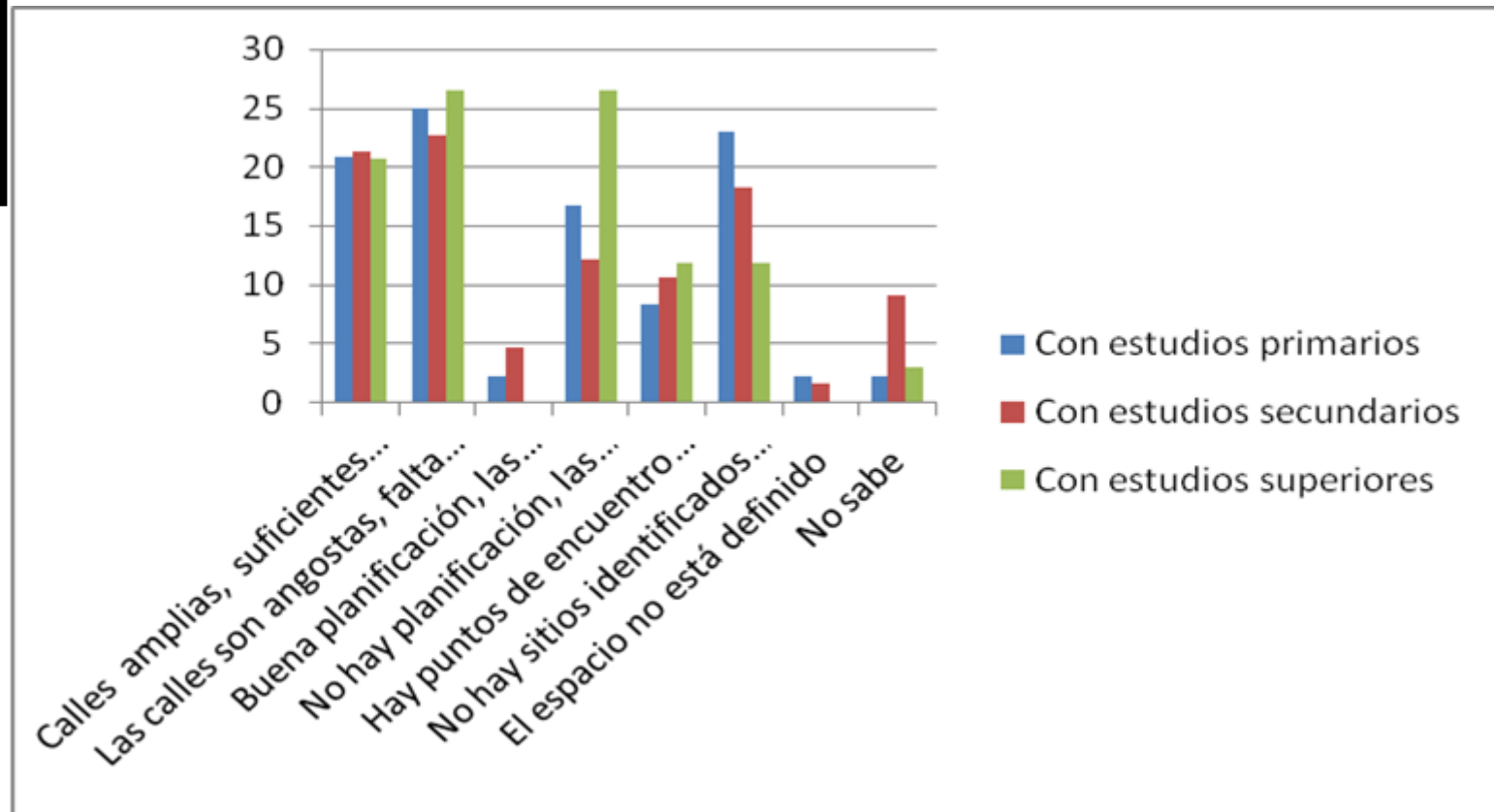
Percepciones respecto al riesgo



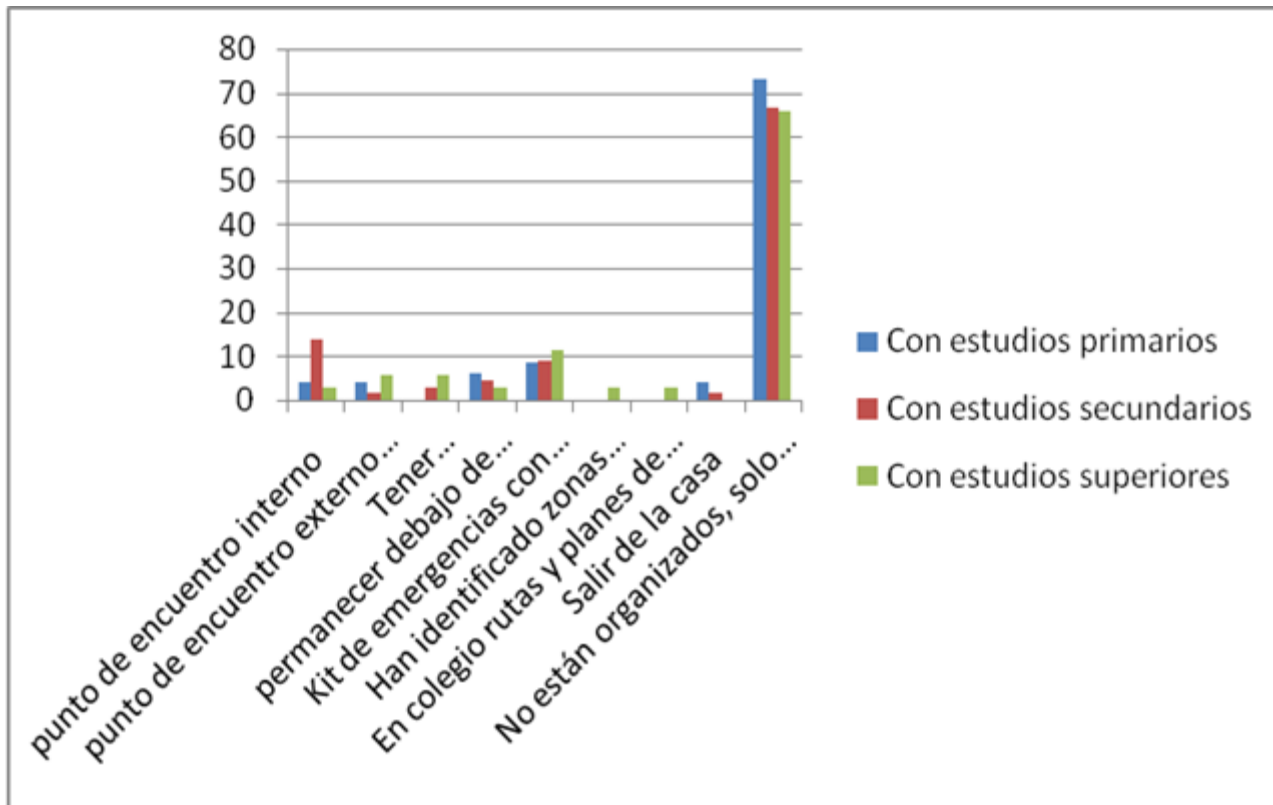
Gráfica 8 consideraciones acerca de la seguridad de las viviendas
La mayoría de los encuestados no las consideran seguras y son más los hombres los que tienen esta percepción.



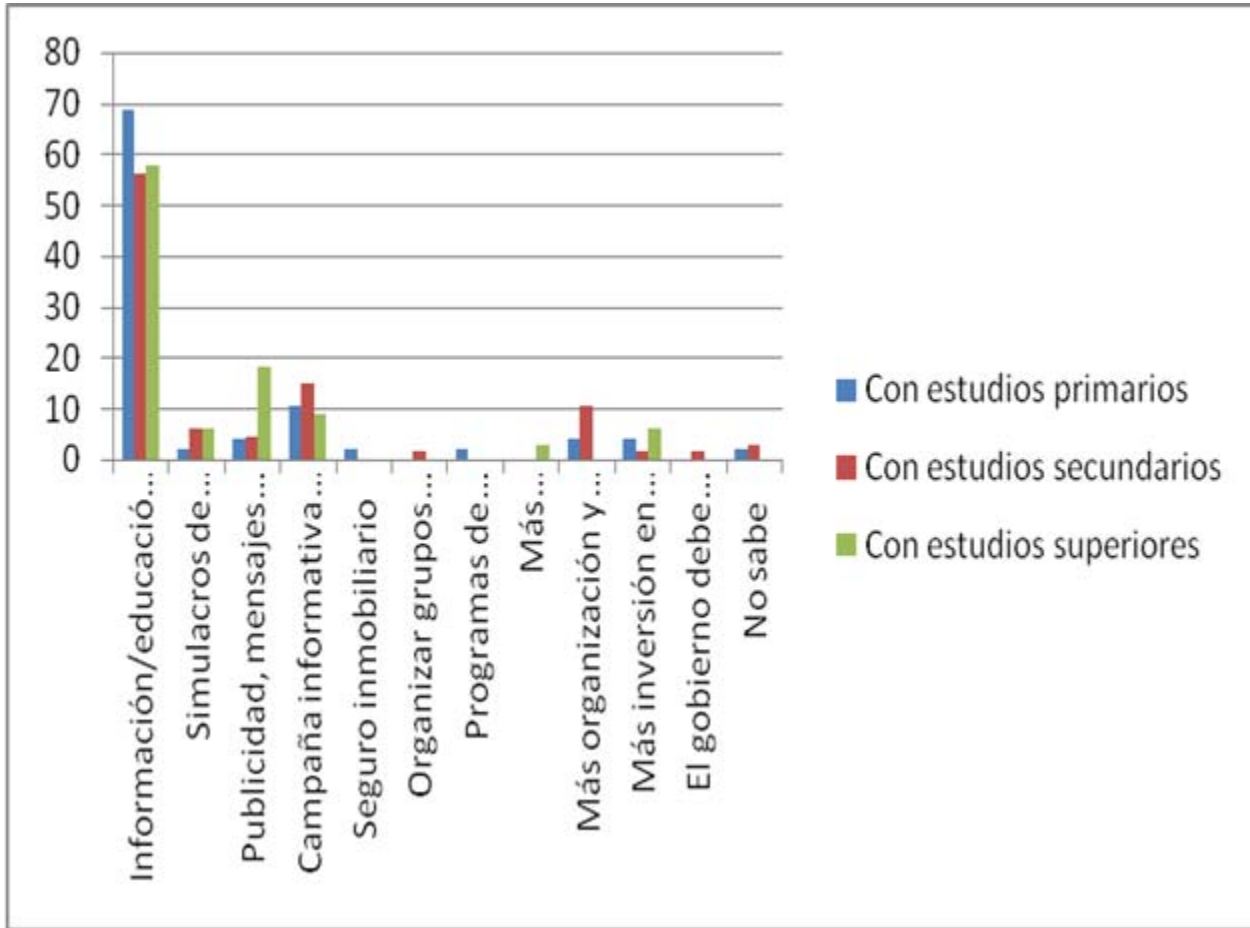
Gráfica 9 conocimiento sobre acciones adelantadas para la prevención de desastres
La mayoría de los encuestados no conocen de acciones, programas o proyectos relacionados
Con prevención de desastres.




Gráfica 10 consideraciones sobre la estructura urbana para atender una emergencia o desastres



Gráfica 12 estrategias internas de organización ante un desastre.
 La mayoría de los habitantes no están organizados para responder ante
 Una situación de emergencia.



Gráfica 13 propuestas para mejorar la planificación en prevención de desastres. La mayoría de la población encuestada considera que las estrategias deberían estar Enfocadas a mayor organización y educación, con campañas educativas, utilizando Publicidad adecuada.



La participación en los procesos de desarrollo local



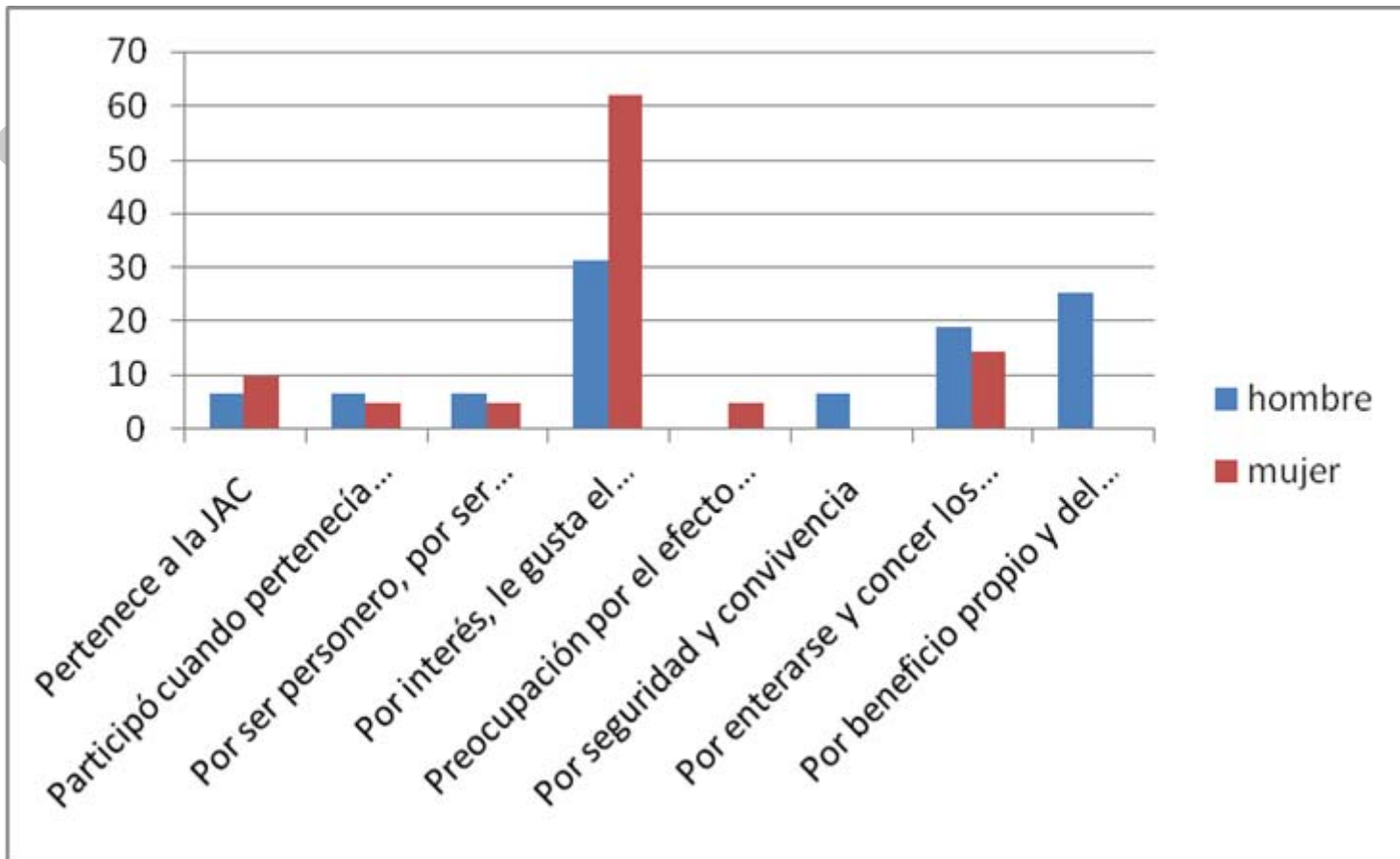
Políticas oficiales y participación social

La prevención en desastres no presenta un atractivo que permita hacer una buena publicidad política por ello algunos actores consideran que este tema se encuentra relegado en las agendas de la administración pública.

Los planes de desarrollo tienden a ser asistencialista dado que este enfoque permite mayor aceptación entre los electores, como la prevención no se ve, los entrevistados consideran que se le da prioridad a otros temas de carácter más coyuntural.

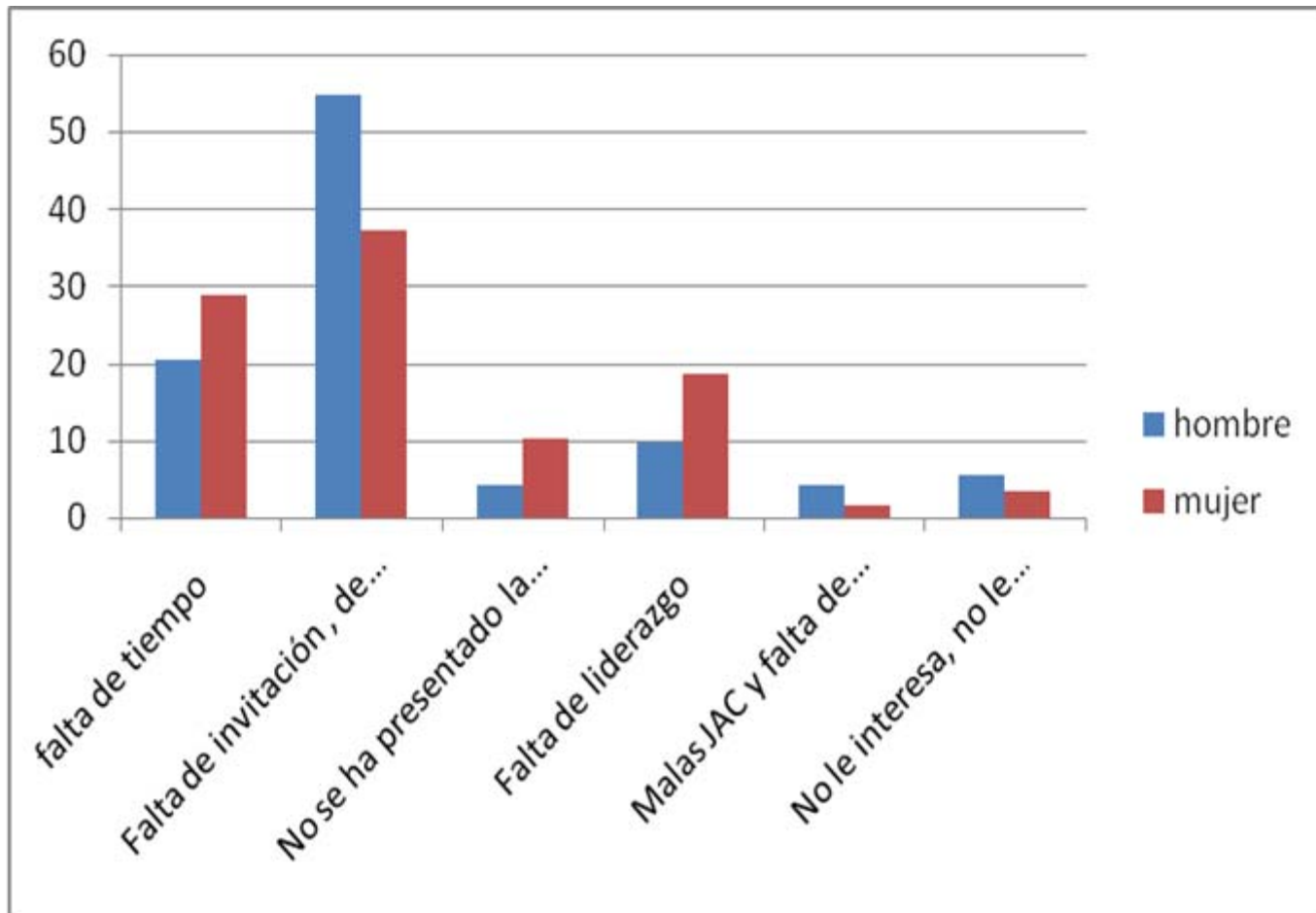
Algunos actores oficiales plantean que la comunidad no tiene la formación para manejar presupuestos porque a veces pide sin medidas y resulta que hay que tener un concepto más de planeación, no es tan fácil que la comunidad participe con un criterio ecuaníme porque cada cual tira por lado.

Alfonso Gutiérrez y Arturo Ripoll: Comisionados del plan de productividad del plan de desarrollo.

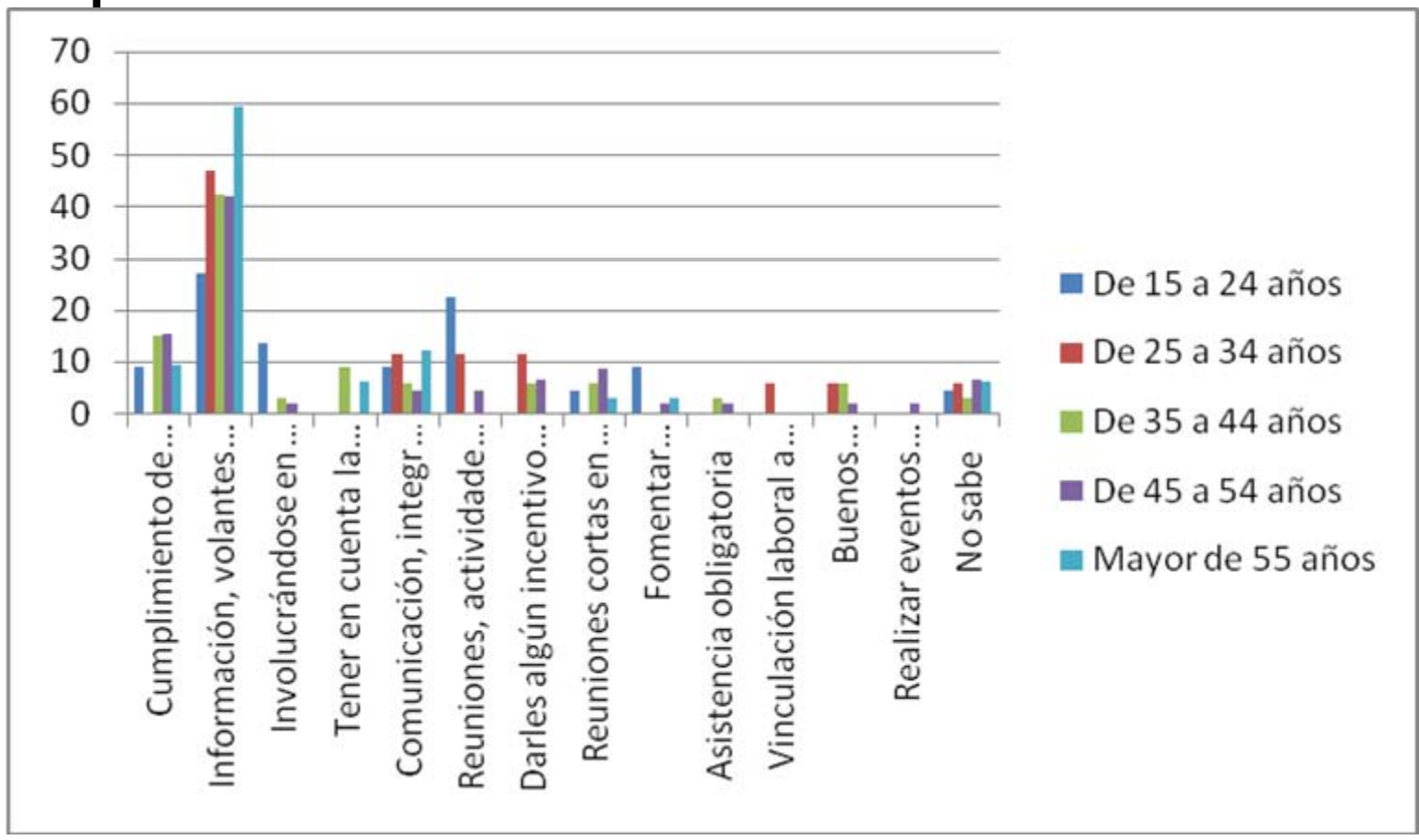


Gráfica 27 razones por las que ha participado en procesos locales.

Las personas que participan en las dinámicas promovidas por las entidades Oficiales lo hacen por interés personal, un grupo de hombres consideran que es una Oportunidad de tener beneficio propio y de su comunidad.



Gráfica 28 razones por las que no ha participado
 Las personas que no participan lo hacen por falta de convocatoria
 Y falta de tiempo



Estrategias para mejorar la participación.


La mayoría de la población encuestada considera importante que haya estrategias con mayor información utilizando instrumentos como volantes



Algunas consideraciones


Apuntes para la gestión





Para el desarrollo que requiere Latinoamérica y Colombia, un escenario económico y político, **se debe tener en cuenta la dimensión ambiental como un componente transversal de los procesos de intervención sobre el territorio.**

El “crecimiento a largo plazo sólo puede garantizarse en asociación con la naturaleza, previniendo los impactos ambientales y consiguiendo neutralizar las agresiones al medio; todo ello en un proceso de redistribución de riqueza y renta y de erradicación de la pobreza” Valcárcel-Resalt, (2001, 61).



Se debe tener como prioridad ponerse de acuerdo sobre el modelo de desarrollo del territorio , por ello es importante tener en cuenta la necesidad de enfocarse hacia una ciudad sostenible a partir de la erradicación de la pobreza, el desempleo y de ineficientes sistemas sanitario y educativo.

I


- En Bogotá existen factores que asociados pueden generar procesos de desarrollo, sin embargo, esto es diferencial para sus localidades. Es decir, en algunas zonas existe una organización eficiente de representantes locales, hay investigación, movilización de agentes, pero hacia dentro de sus territorios aún existe población que no tiene satisfechas sus necesidades básicas y el tema de la preservación del medio natural es bastante débil.




Para el caso bogotano es necesario pensar en un proyecto colectivo a consolidar hacia el futuro, ese proyecto debe ser lo suficientemente incluyente que permita la inserción de diferentes lógicas de desarrollo, reconociendo la diferenciación cultural y la importancia de éstas a la hora de la estructuración de una política pública.

- ● ● | Particularmente a partir de la investigación realizada sobre imaginarios se encuentra que las respuestas de la sociedad a su medio es concebido desde una diversidad de matrices culturales expresadas en imaginarios y en prácticas cotidianas.

Se plantea que la mujer es la más preocupada por estos temas relacionados con el manejo del ambiente dada su cualidad de ser femenina y madre.

- 
- Existe un imaginario acerca de que los elementos naturales deben tener algún tipo de utilidad, que en ocasiones sólo se enfoca hacia lo económico, para otros lo natural debe tener un valor estético,
 - Para otras personas la presencia de elementos naturales condiciona la existencia de una calidad ambiental que garantiza la calidad de vida y la sostenibilidad de los territorios. **Es sobre esta diversidad de imaginarios y de perspectivas que la gestión del riesgo debe contextualizarse para no errar en su mirada y en sus procesos.**



Es pertinente pensar en los imaginarios radicales, para ello habría que pensar en nuevas propuestas surgidas desde las mismas comunidades en las cuales la participación se fortalezca con espacios creativos donde cada uno se sienta participe de un proceso que le toca.

Se requiere de mediaciones pedagógicas que les permita a los ciudadanos generar nuevos procesos a partir de relaciones establecidas con los fenómenos vividos, es generar nuevos procesos con sentido, es recobrar también la raíz de las relaciones con la naturaleza.

Lo ambiental y la gestión del riesgo como temas centrales que deben insertarse en las prácticas cotidianas e insertarse fuertemente en el accionar de las instituciones encargadas de promulgar y poner en marcha las políticas públicas.